Situs

www.situs.be

INFO & BOEKINGEN
00-32-0475 917967
00-32-0475 748019

PROMENADES

Nr.	Kleur	Nr.	Naam	Km	Opmerkingen
Daverdisse					
D1	●	1	Diderrot	5	
D2	●	1	Les Deux Ives	6	Point des Barbouillons, Point des Ouchettes
D3	●	3	L'Abbaye	7	Ancien Château, Point de Faye
D4	●	4	Chichenne	6	
			Landi Romaine		
D5	●	5	Bozard	6	Ancien Moulin
Gembes					
G1	●	1	Gembes	3	Point de Fer
G2	●	2	Les Grandes Vidées	6	Point des Gembes
G3	●	3	Ry d'Ile d'Eye	4	Ancien Moulin
G4	●	4	Le Mesnie	7	Ancienne Ferme d'Abbaye, Ancien Moulin, Mémorial des Résistants
G5	●	5	L'Ermite	6	Trou de l'Ermite, Point de l'Ermite
Haut-Faye					
HF1	●	1	Prizé	3	Chapelle Ste Agathe
HF2	●	2	Entrevet	4	
HF3	●	3	Derfenne	6	Ancienne Ecurie Derfenne, Hôtel Hippolithe
HF4	●	4	Les Bulleux	6	Fontaine des Bulleux,
Porchéresse					
P1	●	1	Le Gros Bois	7	
P2	●	2	Englentonaire	8	
P3	●	3	Rambrouville	8	Ancien Moulin
P4	●	4	Les Sablières	6	
P5	●	5	Entrelli	5	Moulin du Sabot, Ancienne Presse à Cire, Pont des Rives, Ancien Moulin, Ancien Château

Wandroute gebaseerd op

Bron:

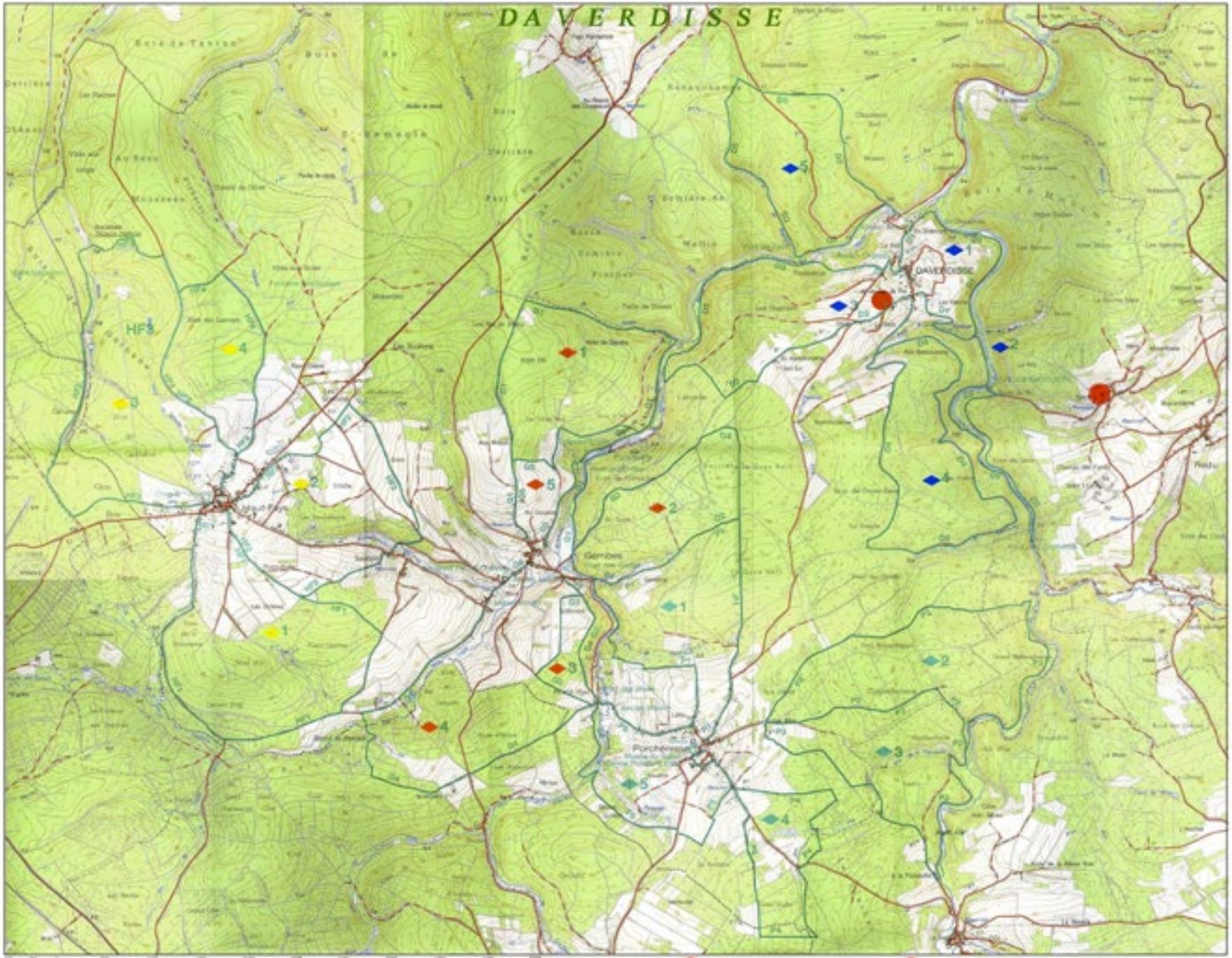

Situs 1 : "Au dessus du Bie" - Daverdisse

Situs 2 : "Sech' Ry" - Sechery - Redu

'Au dessus du Bie'
Rue des Routis 27
Daverdisse

INFO & BOEKINGEN
00-32-0479-977967
00-32-0475-748319
e-mail: situs@skynet.be
www. situs.be

PROMENADES DAVERDISSE

Van de Ardennen is de regio van de 'Boven - Lesse' (Haut Lesse) de meest beboste met de talrijkste bergriviertjes en de scherpst ingesneden bergen. Daverdisse ligt exact temidden van die meander aan bergriviertjes. Wat je verwacht van de Ardennen vind je hier in het veelvoud.

Het vakantiehuis: 'Au dessus du Bie' ligt op een 450 meter hoge heuvelrug die uitkijkt over meerdere Ardense bergen en tientallen kilometers uitgestrekte bossen die diep ingesneden zijn door de vele grote en kleine bergriviertjes.

"Au dessus du Ru"
Rue des Rouxis 27
Daverdisse

INFO & BOEKINGEN:
00-32-0479-977867
00-32-0475-748319
e-mail: situs@skynet.be
www. situs.be

PROMENADES DAVERDISSE

DAVERDISSE

Balisage actuel	Balisage nouveau	Nom	Km	Curiosités locales
Daverdisse				
D1	1	Sbémont	5	
D2	2	Les Deux rives	8	Pont des Barbouillons, Pont des Cochettes
D3	3	L'Almache	7	Ancien Château, Pont de Fays
D4	4	Chicheron ou Landrifontaine	9	
D5	5	Bouseri	6	Ancien Moulin

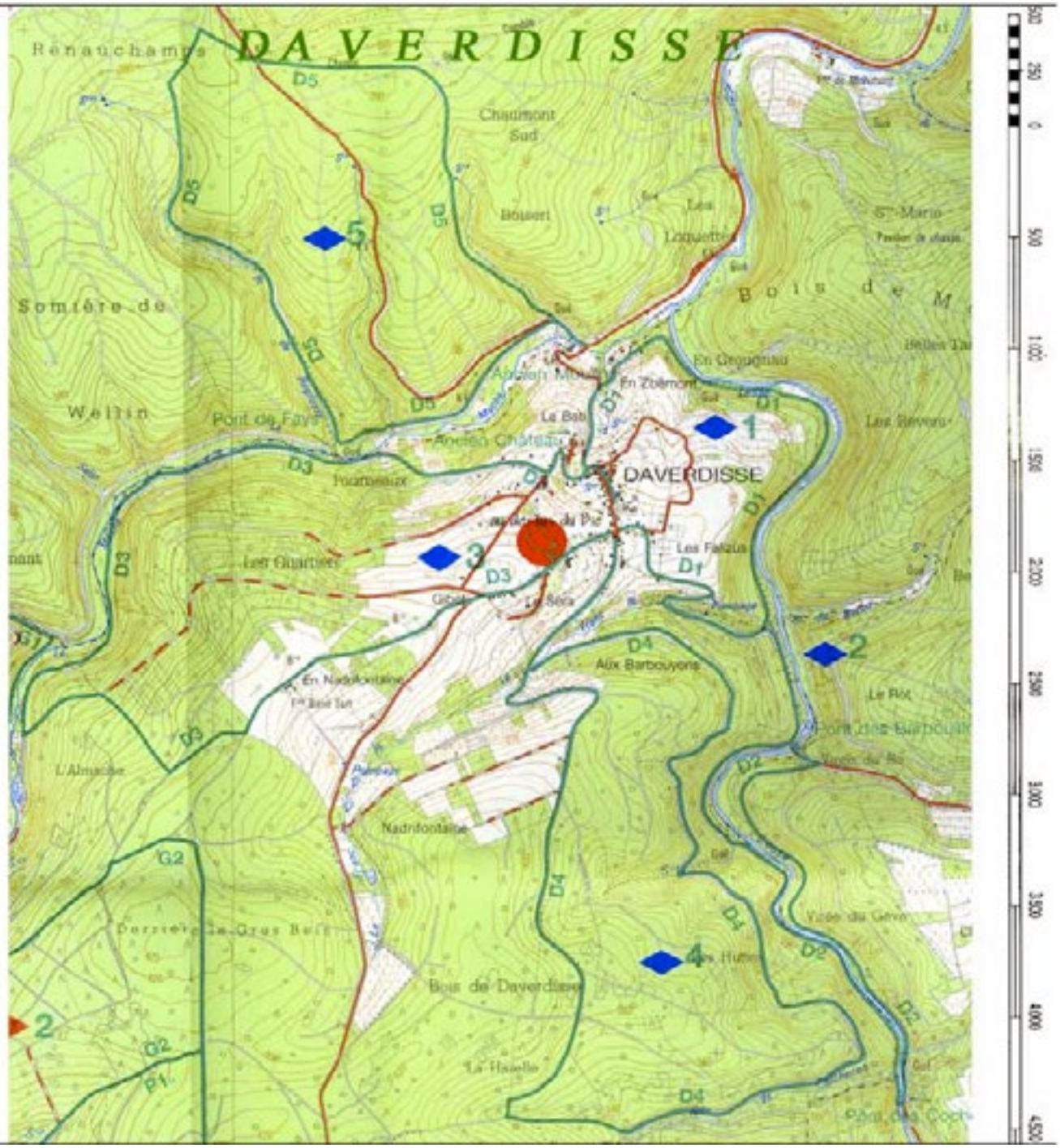

"Au dessus du Bac"
Rue des Routis 27
Daverdisse

INFO & BOOKINGEN
00-32-(0)479-977967
00-32-(0)475-748319
e-mail: situs@skynet.be
www. situs.be

PROMENADES DAVERDISSE

PORCHERESSE

Balisage Actuel	Balisage Nouveau	Nom	Km	Curiosités locales
Porcheresse				
P1	1	Le Gros Bois	7	
P2	2	Tinglanfontaine	8	
P3	3	Rambuchaille	8	Ancien Moulin
P4	4	Les Spèches	5	
P5	5	Grinchi	5	Musée du Sabot, Ancienne Pompe à Eau, Pont des Rives, Ancien Moulin, Ancien Château

"Au dessus du Hac"
Rue des Fontis 27
Daverdisse

INFO & BOOKINGEN:
00-32-0478/477067
00-32-0475/348319
e-mail: situs@skynet.be
www. situs.be

PROMENADES DAVERDISSE

HAUT-FAYS

Balisage Actuel	Balisage Nouveau	Nom	Km	Curiosités locales
Haut-Fays				
HF1	1	Proji	7	Chapelle Ste Agathe
HF2	2	Sclassin	6	
HF3	3	Gerhenne	9	Ancienne Scierie Dartois, Hêtre Napoléon
HF4	4	Les Buttays	6	Fontaine des Buttays.

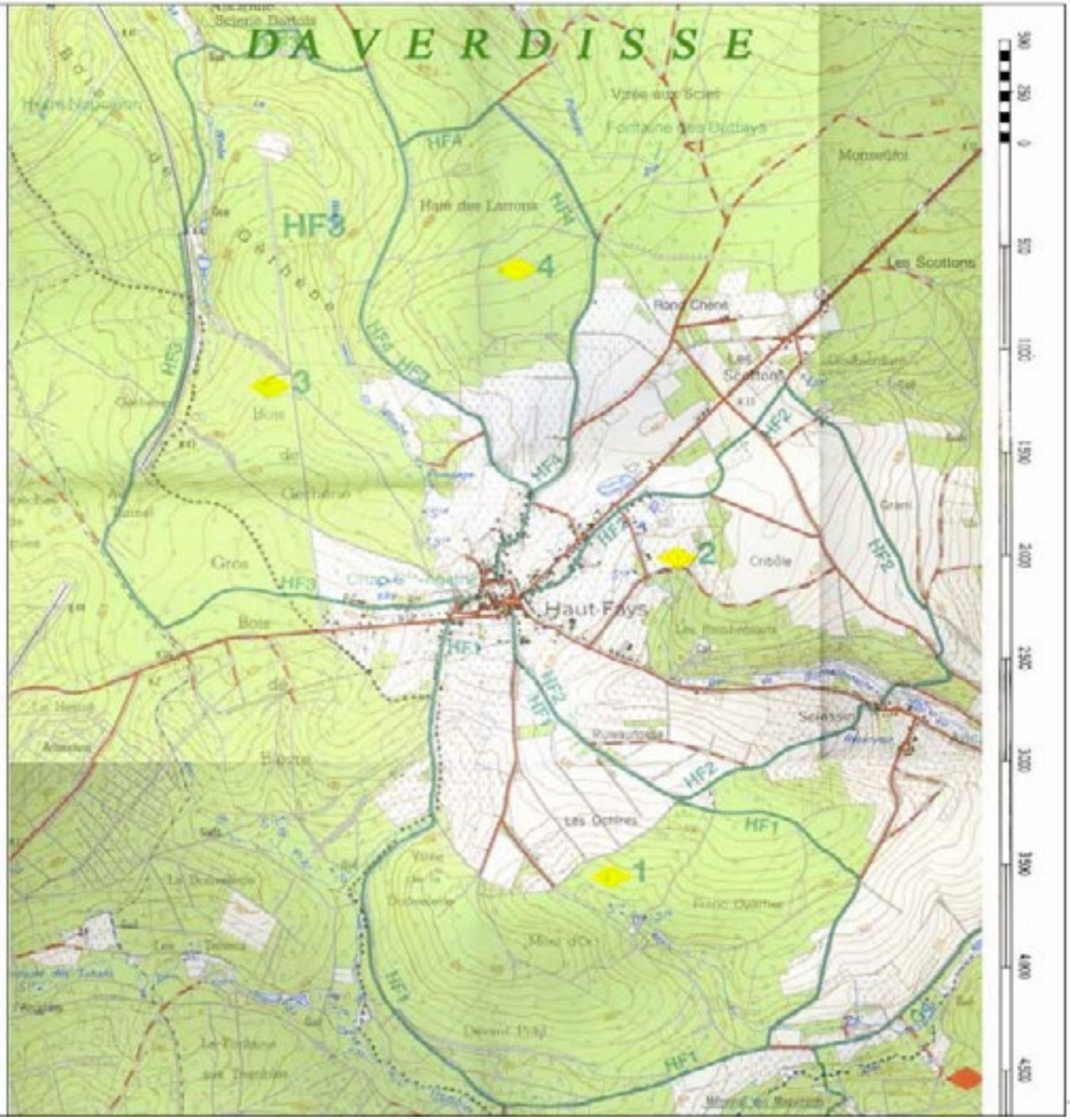

"Au dessus du Hac"
Rue des Fontis 27
Daverdisse

INFO & BOOKINGEN:
00-32-0478/477067
00-32-0475/348319
e-mail: situs@skynet.be
www. situs.be

PROMENADES DAVERDISSE

HAUT-FAYS

Balisage Actuel	Balisage Nouveau	Nom	Km	Curiosités locales
Haut-Fays				
HF1	1	Proji	7	Chapelle Ste Agathe
HF2	2	Sclassin	6	
HF3	3	Gerhenne	9	Ancienne Scierie Dartois, Hêtre Napoléon
HF4	4	Les Buttays	6	Fontaine des Buttays.

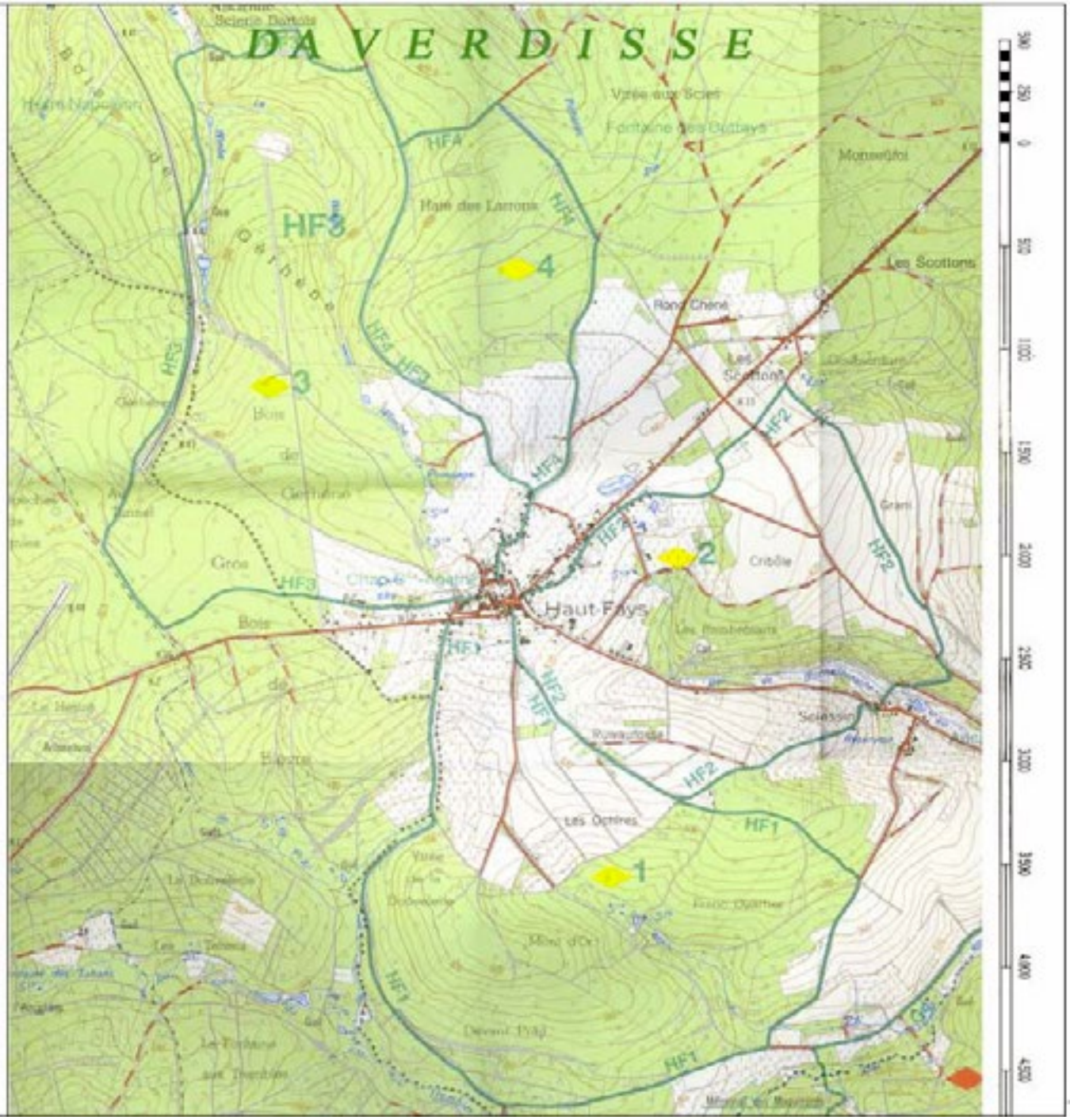

'au dessus du Bie'
DAVERDISSE

info
ARDENNES

Bron:

logische wandelpaden die allemaal vanuit het gehucht **Neupont** vertrekken. Eenvoudig maar lekker eet u in *La Truite d'Argent* aan het dorpsplein; het café restaurant verhuurt gastenkamers.

Vervolg de N40 tot u in Neupont rechtsaf kunt naar Daverdisse. Onderweg passeert u het mooi gelegen viersterrenhotel Moulin de Daverdisse.

Daverdisse is een van de mooiste dorpjes in de streek Haute-Lesse. Aan de sfeervolle Allée des Maronniers (kastanjelaan) staat de gotische **Sint-Pieterskerk**, met een beroemde 16e-eeuwse retabel waarop het leven en sterven van Jezus is afgebeeld. Beneden in het dorp staat een oude kasteelhoeve. Een eeuwenoude olmstam, versierd met een kruisbeeld, markeert de plaats waar vroeger de Heer van het Oord rechtsprak. Langs de **Lesse** en de **Almache** lopen mooie wandelpaadjes (zie dagtochten 15 en 16) en in restaurant *Le Trou du Loup* kunt u prima eten met uitzicht.

Neem de weg naar Redu. In de scherpe bocht naar links kunt u een kijkje nemen bij de Grotte N.-D.-de-Lourdes.

Redu was eeuwenlang een vredig landbouwdorpje, tot de Engelsman Richard Booth, stichter van het boekendorp Hay-on-Wye in Wales, er zijn oog op liet vallen. In 1984 organiseerde hij de eerste boekenbeurs in Redu, waarna de handel in boeken een hoge vlucht nam. Nu zijn vrijwel alle lege schuren en stallen omgetoverd tot boekhandels, elk met hun eigen specialisatie. De stroom bezoekers zorgt ook buiten het *Fête Annuelle du Livre* (in het paasweekeinde) voor een flinke drukte. U kunt in Redu ook een ambachtelijke papiermakerij, gravurewerkplaats, boekbinderij, weefwerkplaats of kunstgalerie bezoeken. Bij de *Framboiserie* zijn likeur, jam, gelei, siroop, azijn en ijs van frambozen te koop. In de oogsttijd (begin juli-half aug.) mag u hier zelf plukken.

Rijd door naar Transinne en kies daar op de rotonde voor de weg richting Smuid. Ga op de N40 rechtsaf en let dan op de borden 'Euro Space Center'.

Euro Space Center Belgium In het grote gebouw leert u alles over de verovering van de ruimte en haar dagelijkse toepassingen. U ziet Amstrongs eerste stappen op de maan, levensechte modellen van het Amerikaanse ruimteveer, een ruimtelaboratorium, de training van de astronauten, zwaartekrachtproefnemingen en noem maar op. Er zijn diverse voorstellingen, zoals een driedimensionale film die de kijker door de ruimte voert, rakelings langs de anders zo onbereikbare sterren en planeten (dagelijks 10-16 uur; weekeinde en schoolvakanties 10-17 uur). Wie tussen de 10 en 18 jaar is, kan in het Ruimtecentrum zelfs een stage ruimtetechnieken volgen (informatie: tel. 061 - 656 461, internet: www.ping.be/eurospace).

Onderweg

Rijd terug tot u rechtsaf kunt naar Smuid. Ga daar linksaf naar Mirwart en neem dan de weg naar Awenne. Let op de borden 'Fourneau Saint-Michel'.

Musée de la Vie Rurale en Wallonie Op het 100 ha grote terrein van de Fourneau Saint-Michel zijn tal van originele gebouwen, afkomstig uit alle windstreken van Wallonië, opnieuw opgebouwd (mrt.-15 nov. 9-17 uur). Op de rondwandeling ziet u een ouderwetse zagerij, een openbare wasplaats, tabaksschuren, een kapel, een dorpsschooltje, een molen, houthakkershutten, een nagelmakerij en ga zo maar door. In de buurt van het Huis van het Ardenner Trekpaard zijn een speeltuin en een café te vinden. De sfeer-volle *Auberge du Prévost* serveert traditionele gerechten als gegratineerde eierzwijn, Ardense forel en *confit du canard*.

Ga verder over de weg richting Saint-Hubert. Na circa 150 m kunt u parkeren voor het Musée du Fer.

Musée du Fer et de la Métallurgie Ancienne Het complex gebouwen geeft een beeld van de metaalnijverheid die vroeger in de streek rond Saint-Hubert bloeide (mrt.-dec.). U kunt er de traditionele gereedschappen bewonderen van nagelmakers, smeden, wagenmakers, kuipers, schulpers enzovoort, maar ook de oorspronkelijke, op houtskool gestookte hoogoven **Fourneau Saint-Michel** uit 1771. In de voormalige houtskoolhal is een tentoonstelling ingericht over de geschiedenis van het Ardense woud. Verder kunt u er het **Musée Redouté** bezoeken, gewijd aan de illustrator Redouté, bijgenaamd de 'Rafael der Bloemen'.

De Fourneau Saint-Michel

De op houtskool gestookte hoogoven Fourneau Saint-Michel werd gebouwd door Dom Nicolas Spirlet, de 51e en laatste abt van de abdij van Saint-Hubert. Deze geestelijke legde zich er persoonlijk op toe de wankele economie van de streek te verbeteren. Hij stichtte verschillende ondernemingen: een leerlooierij, een paardenfokkerij, een zagerij, een kachelfabriek en, ten slotte, in 1771 de hoogoven. Deze beleefde bloeiperioden maar nog veel meer moeilijkheden. Want Dom Nicolas' kennis van zaken was minder groot dan zijn ijver. Weliswaar kocht de abt bekwame ijzergieters bij de Luikse concurrentie weg, maar jammer genoeg was het geproduceerde ijzer te broos, zodat de kanonnen, bestemd voor de Amerikaanse troepen in de Onafhankelijkheidsoorlog, reeds bij de eerste proefnemingen ontploften. In 1795, tijdens de Franse Revolutie, werden alle bezittingen in beslag genomen en Dom Nicolas vluchtte naar Montjola. Dit betekende het einde van de weinig fortuinlijke Fourneau Saint-Michel.

'au dessus du Bie'
DAVERDISSE

info
ARDENNES

Bron:

Door het Grote Bos
15 km

Begin- en eindpunt:
Daverdisse

Tussen de valleien van de Lesse en de Almache ligt een kleurrijk gebied van uitgestrekte bossen, weilanden, diep uitgesneden rivierdalen en kleine dorpjes met oude boerderijen en statige landhuizen. Een gebied vol legenden ook: er is geen steen, grot of dikke boom te vinden of er kleeft wel een ongelooflijk verhaal aan. De stevige wandeling voert grotendeels over onverharde paden die in natte tijden behoorlijk modderig kunnen zijn. In het gehucht Porcheresse kunt u de tocht even onderbreken om het Musée du Sabot te bezoeken (juli, aug. en schoolvakanties, 14-17 uur; gesloten op ma.). Tussen Porcheresse en Gembes rijdt op werkdagen een paar keer per dag een bus.

Vanaf de Sint-Pieterskerk in **Daverdisse** loopt u over de Allée des Maronniers omhoog naar het kruispunt. Ga hier rechtsaf, richting Porcheresse. In de bocht naar links gaat u rechtdoor en volgt de geelwitteroute die door de landerijen verder stijgt naar de oude hoeve **Banè Sart**. Het asfaltweggetje gaat over in een zandpad en bereikt weldra **Le Gros Bois**.
U blijft steeds rechtdoor lopen, ook op het kruispunt van boswegen. Het gemengde bos verandert in een sfeervol beukenbos, waarin her en der kastjes hangen om de schadelijke beukenschorskever in de val te lokken.
De weg is lang en recht maar bijzonder aangenaam. Schrik niet als u in de verte een spookachtig gebeier hoort: dit zijn de oude kloosterklokken die, naar men beweert, op de bodem van de 'Put van het Grote Bos' liggen en het liefst bij mist en nevel hun geluid laten horen. Na een stuk sparrenbos komt het pad uit op een open veld en vervolgens op een verkeersweg. Door hier even de berm op te klimmen naar het oude **kruisbeeld** krijgt u een

'au dessus du Bie'
DAVERDISSE

info
ARDENNES

Bron:

fraai uitzicht op het dorp Haut-Fays (ten westen van Gembes, niet op de kaart). De route daalt nu langs de verkeersweg af naar **Porcheresse**. Op de T-splitsing verlaat u de geelwitteroute! U gaat rechtsaf, zodat u het kasteel van Porcheresse passeert. Bij de tweesprong neemt u de 'doodlopende weg' naar rechts die heuvelopwaarts gaat, maar vrij snel daarna alweer daalt. Bijna aan het eind van de afdaling, vlak vóór de bocht naar rechts, gaat u linksaf om de (vervaagde) route P1 te volgen die bovenlangs het lieflijke valleitje van de **Ruisseau de Bare** voert. Het pad wordt steeds smaller, loopt tussen bremstruiken door naar een sparrenbos, gaat daar rechtsaf om even later een bocht naar links te maken, door een 'woud' van hoge adelaarsvarens. Zodra u een omheind weiland bent gepasseerd, gaat route P1 rechtsaf om even later steil af te dalen naar de **Almache**. U volgt dit riviertje naar rechts tot u het bij de stenen brug kunt oversteken. Dan wandelt u omhoog naar het dorp **Gembes**. Bij de splitsing voor de kerk volgt u de weg naar rechts, die fraai uitkijkt op de vallei van de Almache. Zo'n 50 m voorbij het laatste huis moet u goed opletten! Hier dient u het kleine paadje naar rechts te nemen dat, voorzien van (verstopte) routetekens G5, onder groenbemoste boompjes afdaalt, terug naar de Almache. Volg de rivier circa 500 m stroomafwaarts en verlaat dan de G5-route om de Almache over te steken via de oude spoorbrug. Hier in de buurt woonde lang geleden een kluizenaar in de rotsen. Volgens het verhaal bezat hij een grote kennis van geneeskrachtige kruiden. In 1636, toen er een pestepidemie heerste, kreeg hij bezoek van de twee laatstoverlevende inwoners van Gembes. Pas na hevige smeekbeden was de norse kluizenaar

Kruisbeeld met in de verte Haut-Fays

bereid een plant te wijzen waarvan de rauwe wortel hen zou beschermen. Het middel werkte: beiden ontsnapten aan de dood. Over het (ongemarkeerde) pad volgt u de rivier verder stroomafwaarts. De vijvertjes die u even later passeert, zijn stuwmeertjes, ooit aangelegd om in tijden van droogte voldoende waterkracht te kunnen leveren voor de ijzersmelterijen.
Zo'n 200 m nadat de D3-route van rechts is komen aanzetten, houdt u bij de splitsing links aan. Het paadje buigt even naar de Almache toe, loopt dan een stuk hoog boven de rivier, maar daalt ten slotte weer af en gaat uiteindelijk over in een asfaltweggetje dat na circa 800 m definitief het dal uitstijgt. Voor u een hele inspanning, maar eenmaal boven kunt u op uw gemak afdalen naar **Daverdisse**, waar dan slechts de klim naar de kerk rest.

Langs de Boven-Lesse 9 km

Begin- en eindpunt:
Redu

De streek van de Haute-Lesse rond het boekendorp Redu (zie blz. 54) maakt, met haar groene weilanden, houtwallen en ruisende bossen, een vredige indruk. Ondanks het heuvelachtige gebied is de tocht niet al te zwaar. De redelijk goed gemarkeerde route voert voor een groot deel langs de bovenloop van de Lesse, een mooie rivier die op het plateau van Libramont ontspringt en vlak onder Dinant uitmondt in de Maas.

'au dessus du Bie'
DAVERDISSE

info
ARDENNES

Bron:

100

Vanaf de neogotische kerk van **Redu** loopt u richting Daverdisse. Houd op de splitsing links aan en volg de geelwitteroute die onderlangs het kerkhof afdaalt en zicht biedt op een vriendelijke vallei met her en der wat schapen. Een groter contrast met het plots opduikende grondstation van de **ESA** (**European Space Agency**) is nauwelijks denkbaar. De bijna onmerkbaar bewegende witte schotels op dit futuristische complex, dat overigens alleen groepsgewijs te bezichtigen is, volgen de Europese satellieten.
Houd vóór de hoofdingang links aan en wandel langs de ESA-omheining omhoog naar de zendmast (370 m) om daarna flink af te dalen naar het dichtbeboste dal van de **Lesse**. Wanneer u links de eerste huizen van het gelijknamige gehucht ontwaart, laat u zich leiden door de gele rechthoeken die rechtsaf gaan en de rivier stroomopwaarts volgen. Even later steekt de route de Lesse over en volgt de loop van de rivier nu aan de overkant, over een stenig pad, geflankeerd door eiken, berken, elzen, sparren en bemoste rotspartijen. In de bocht van de Lesse, tegenover een fraai gelegen buitenhuis, gaat u linksaf. U steekt via het smalle bruggetje de kleinere **Our** over en stapt dan over op de rode rechthoeken! De route gaat zo'n 50 m verderop rechtsaf, een smal paadje in dat weldra behendigheid vereist. Steek de eerstvolgende brug, de **Pont des Cochettes**, niet over, maar verlaat hier de rode rechthoeken en blijf rechtdoor gaan, ook bij de splitsing zo'n 100 m verderop. U passeert een houten hutje en steekt dan het kleine stroompje **Ruisseau de Chiron** over. Nog een tijdlang volgt u de Lesse tot u opnieuw bij een brug komt.
Dit keer steekt u die wel over. Volg dan de asfaltweg omhoog naar **Sèchery**. Wandel dit dorpje door en kies dan op de splitsing van wegen voor de weg richting Wellin. Deze loopt u maar een klein eindje af, want bij het huis met een kruis verlaat u het asfalt en volgt u rechts een (ongemarkeerd) paadje dat tussen twee afrasteringen door naar een donker sparrenbosje stijgt. Weer terug in het licht voert hetzelfde pad, maar nu grassiger, u dwars door de velden naar de verkeersweg. Door deze naar links te volgen bereikt u **Redu**.

'au dessus du Bie'
DAVERDISSE

info
ARDENNES

Bron:

Door het Grote Bos 15 km
Begin- en eindpunt: Daverdisse

Langs de Boven-Lesse 9 km
Begin- en eindpunt: Redu

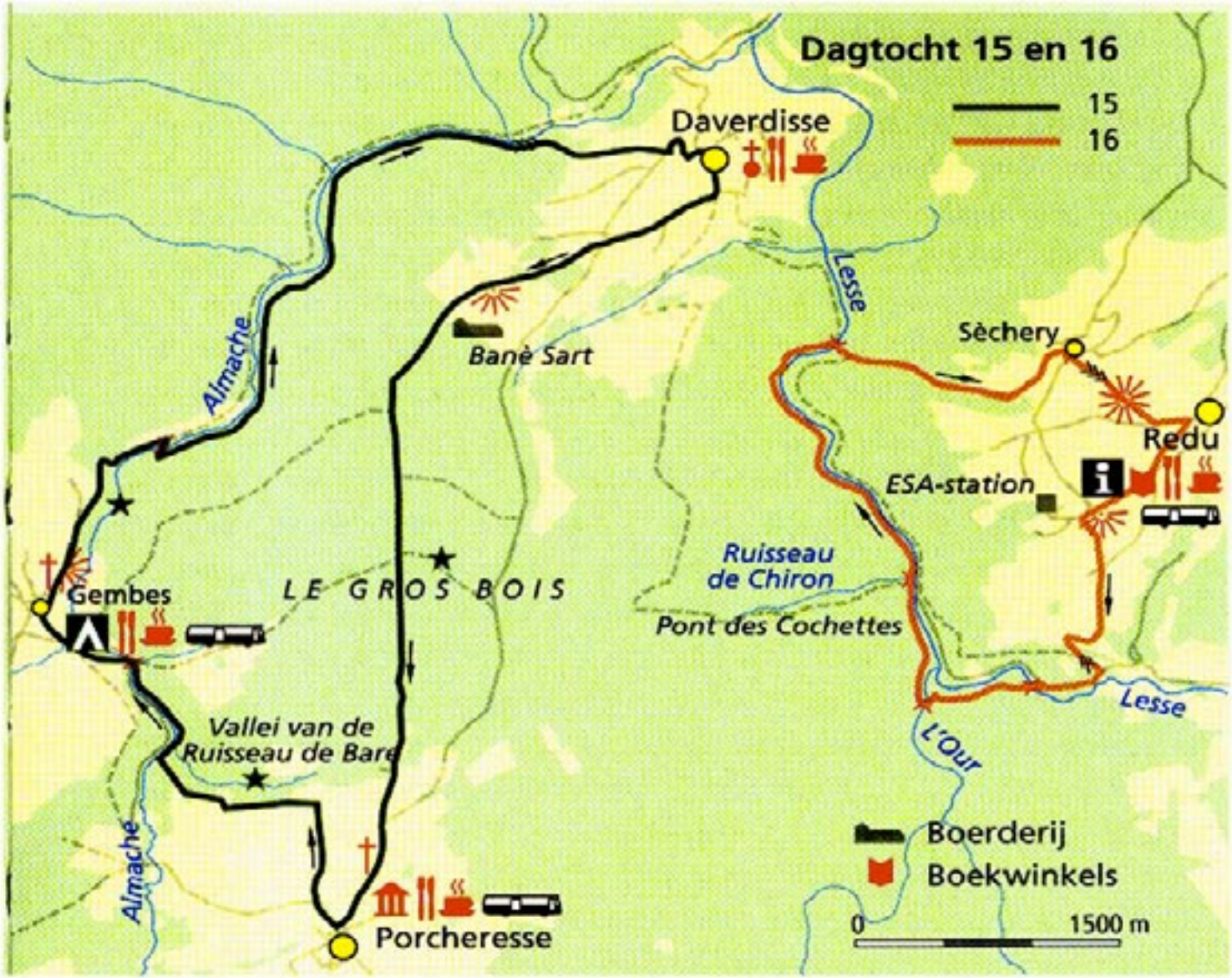

Au dessus du Bis
Rue des Routis 27
Daverdisse

INFO & BOEKINGEN:
00-32-0479-877967
00-32-0475-748319
e-mail: situs@skynet.be
www. situs.be

PROMENADES

Balisage		Nom	Km	Curiosités locales
Daverdisse				
D1	1	Steinwet	5	
D2	2	Les Deux rives	6	Pont des Barbouillons, Pont des Cochettes
D3	3	L'Almache	7	Ancien Château, Pont de Faye
D4	4	Chicheron de Lendi-Romaine	9	
D5	5	Bonari	6	Ancien Moulin
Gembes				
G1	1	Escalis	7	Pont de Fer
G2	2	Les Grandes Vinies	5	Pont des Sodes
G3	3	Pa d'Ik l'Eau	4	Ancien Moulin
G4	4	Le Mosquin	7	Ancienne Ferme Château, Ancien Moulin, Mémorial des Maquisards
G5	5	L'Ermite	5	Trou de l'Ermite, Pont de l'Ermite
Haut-Fays				
HF1	1	Prajé	7	Chapelle Ste Agathe
HF2	2	Salesse	6	
HF3	3	Gerhanne	9	Ancienne Scierie Bartels, Hôtre Napoléon
HF4	4	Les Bottoys	6	Fontaine des Bottoys
Porcheresse				
P1	1	La Grise Bois	7	
P2	2	Singlerfontaine	8	
P3	3	Rambuctraille	8	Ancien Moulin
P4	4	Les Spiches	5	
P5	5	Grinchi	5	Moulin du Salut, Ancienne Pompe à Eau, Pont des Roses, Ancien Moulin, Ancien Château

Itinéraire pédestre
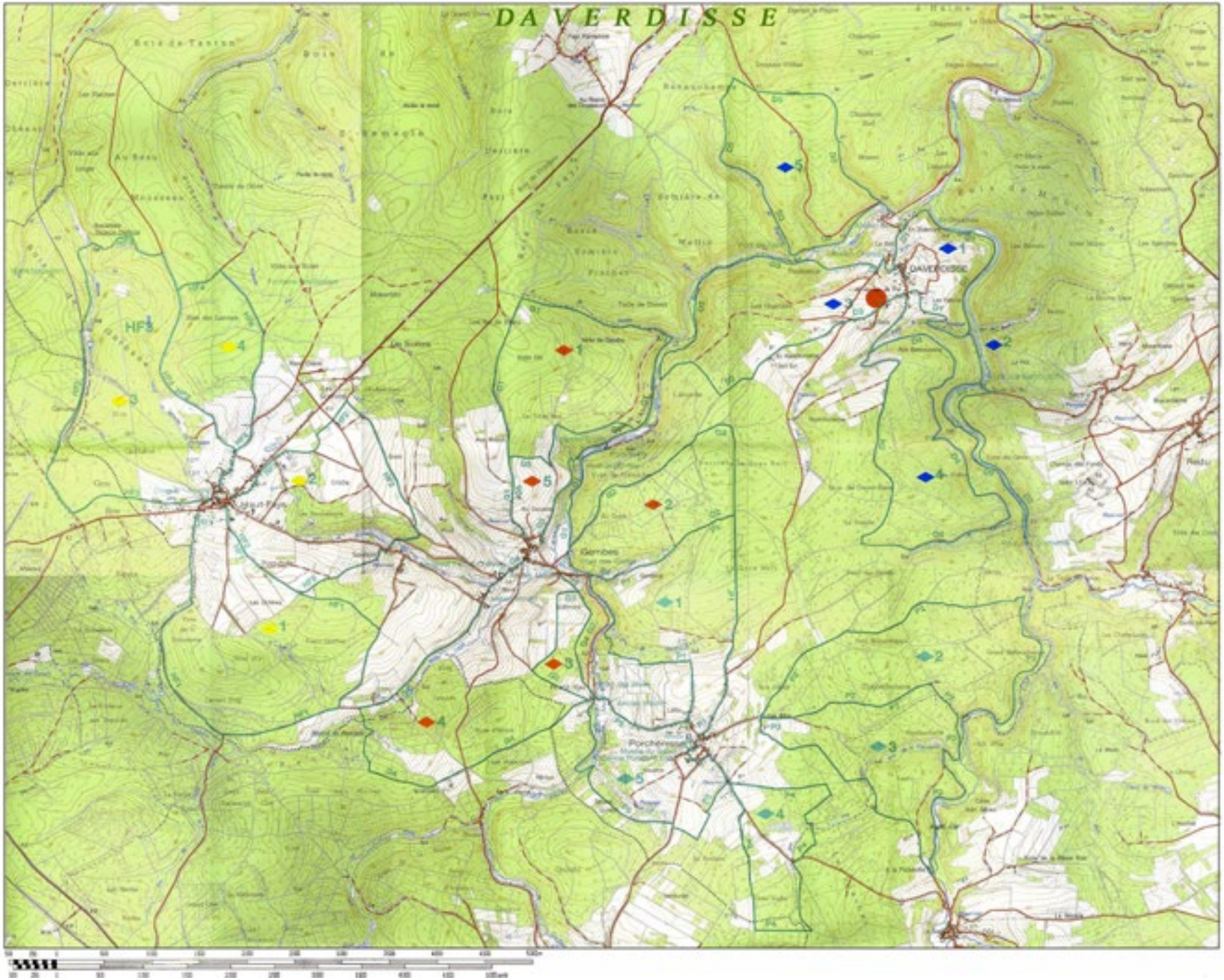
Bron: